
















05

VÝKRES ZELENĚ A PRVKOV ÚSES M 1:1000

-  HRANICA RIEŠENÉHO ÚZEMIA
-  HRANICA KATASTRA
-  1819/1 PARCELA REGISTER KATASTRA "C"
-  NAVRHOVANÁ PARCELÁCIA

**LEGENDA PRVKOV A PLÔCH ZELENĚ**

-  NAVRHOVANÁ VYSOKÁ ZELEŇ
-  NAVRHOVANÁ NIŽŠIA ZELEŇ
-  ŽIVÉ PLOTY
-  NAVRHOVANÁ IZOLAČNÁ ZELEŇ
-  LINIOVÁ A SPRIEVODNÁ ZELEŇ
-  PARKOVÁ ZELEŇ
-  SÚKROMNÁ ZELEŇ
-  ŠPORTOVISKÁ, DETSKÉ HRY
-  JAVY NA ZRUŠENIE

**OCHRANNÉ PÁSMA**

-  OP 1 STUPŇA PRÍR. LIEČIVÝCH ZDROJOV

**RIEŠENÉ ÚZEMIE ĎALEJ SPADÁ:**

- DO CHRANNÉHO PÁSMA 2 STUPŇA PRÍRODNÝCH LIEČIVÝCH ZDROJOV
- DO CHRANNÉHO PÁSMA LETISKA SLIAČ, RIEŠENÉ ÚZEMIE JE POD OCHRANNÝM PÁSMOM VODOR. ROVINY 353,38 M.N.M



ÚZEMNÝ PLÁN ZÓNY SLIAČ - HÁJNIKY - ČASŤ TREBULA - funkčná zóna "D" / ZaD č. 1  
05 - LEGENDA

obstarávateľ: MESTO SLIAČ spracovateľ: Bc. Marek Dupej 2143 AA  
máj 2023 M 1 : 1 000