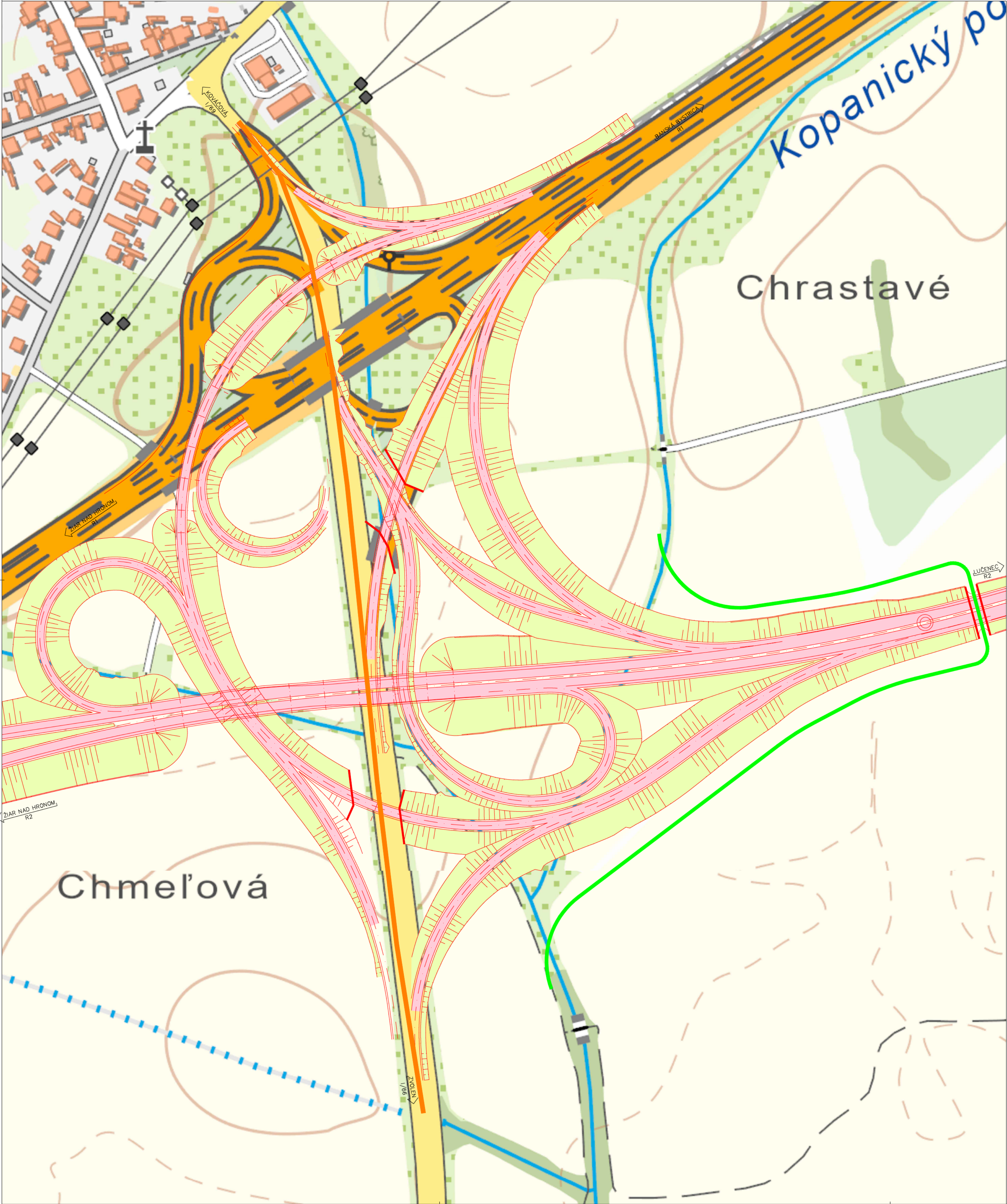
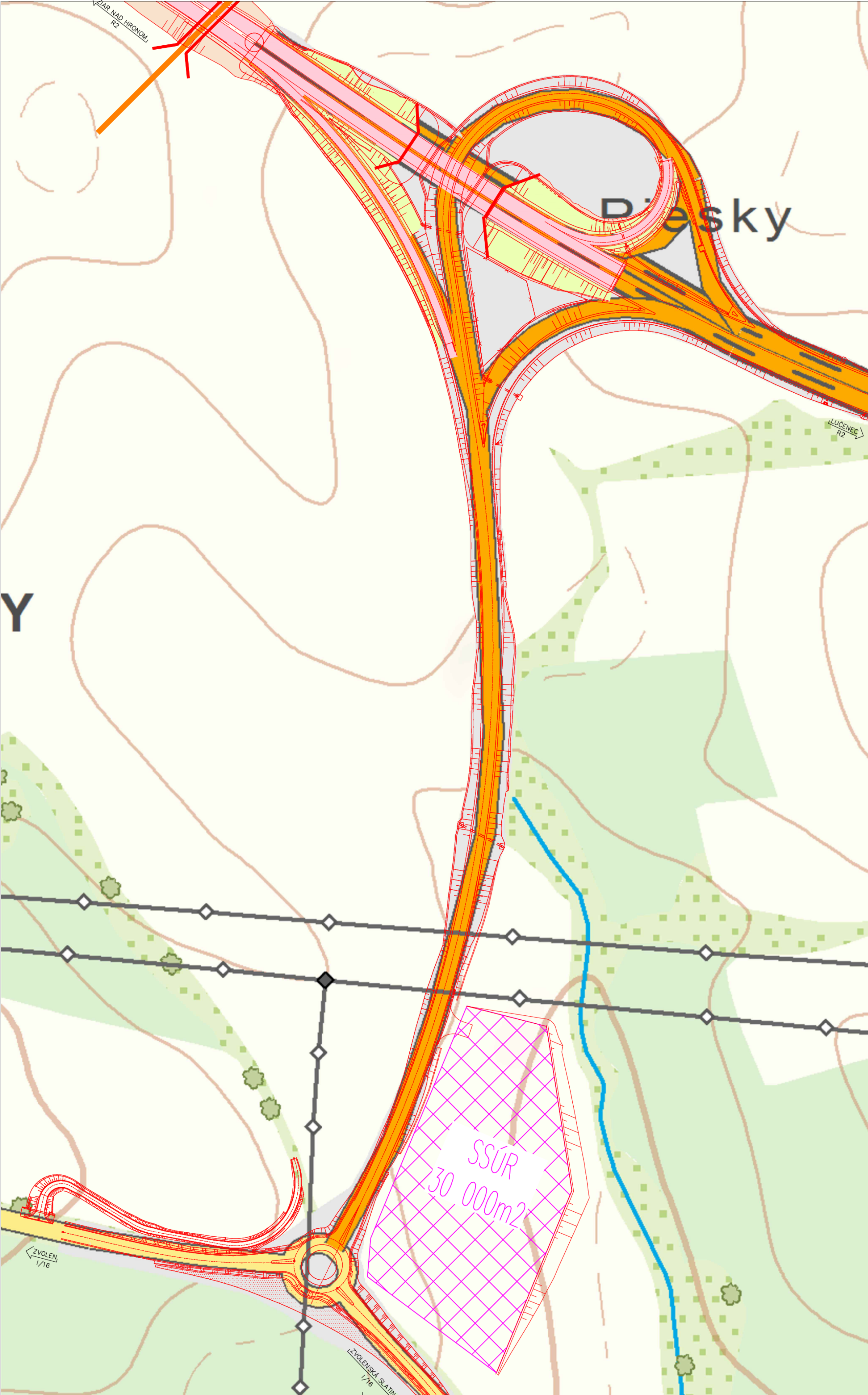


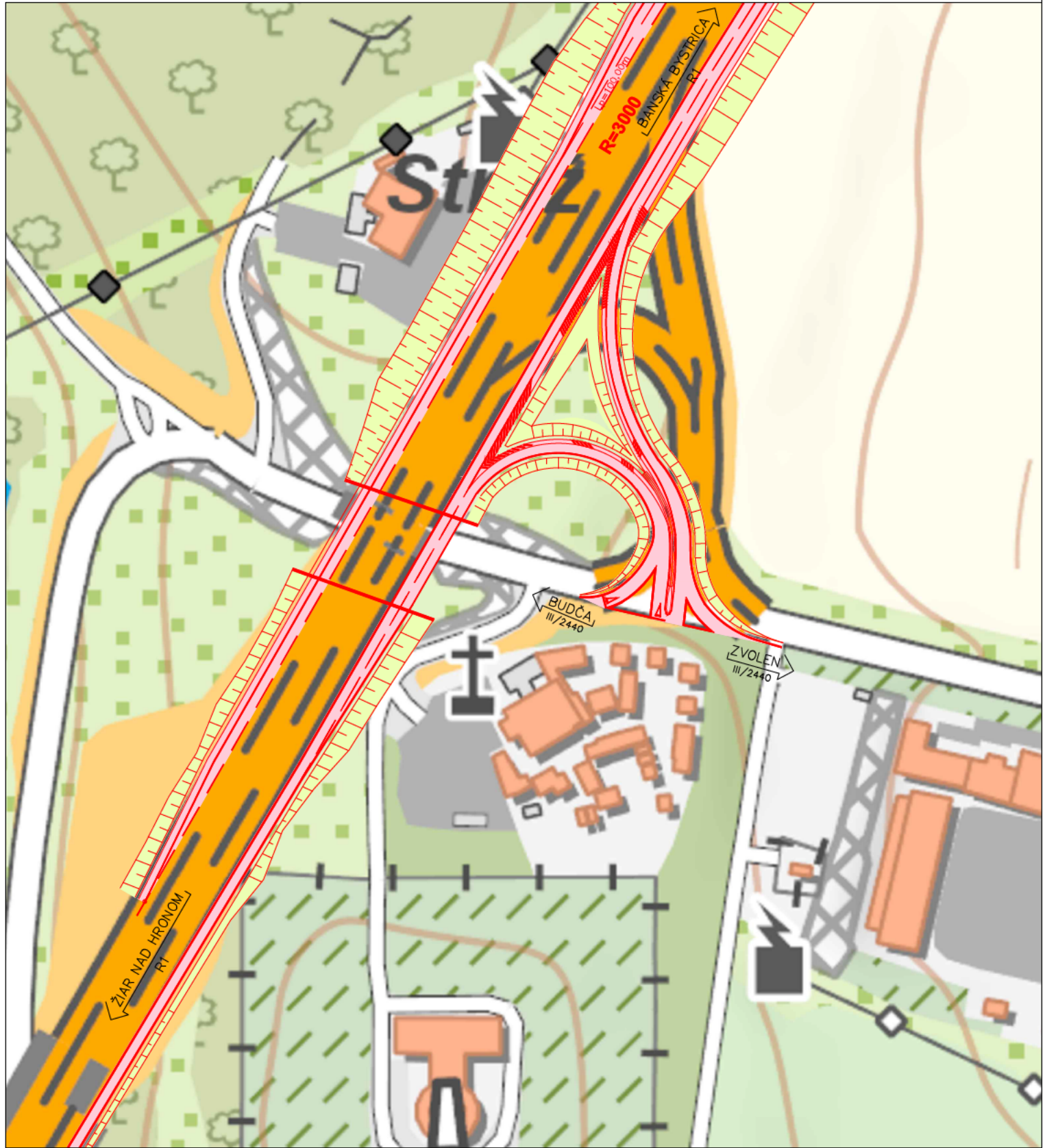
KRIŽOVATKA KOVÁČOVÁ km 1,415



MIMOÚROVNŇOVÁ KRIŽOVATKA ZVOLENSKÁ SLATINA km 12,363



KRIŽOVATKA ZVOLEN - STRÁŽE km -0,345



B

OBJEDNÁVATEL: **NÁRODNÁ DIAČNIČNÁ SPOLOČNOSŤ, A. S.**
DÚBRAVSKÁ CESTA 14, 841 04 BRATISLAVA
ČÍSLO OBJEDNÁVATEĽA: ZM/2022/0394



ZHOTOVITEĽ: **HBH PROJEKT SPOL. S R.O.**
KABÁTNÍKOVA 5, 602 00 BRNO, ČESKÁ REPUBLIKA
HLAVNÝ INŽINIER PROJEKTU: ING. TOMÁŠ KUBAČKA



SÚRAD. SYSTÉM: S-JTSK VÝŠKOVÝ SYSTÉM: BpV
ZODPOVEDNÝ PROJEKTANT: ING. MATOŠ KURČA
VYPRACOVAL: ING. NATÁLIA MINAROVICHOVÁ
KONTROLOVAL: ING. PETER DIKO
KRAJ: BAŇSKOBYSTRICKÝ OKRES: ZVOLEN
KÚ: BUDČA, ZVOLEN, KOVÁČOVÁ, HÁNKY, RYBÁRE, LUKOVÉ, ZOLNAJESKOVCE, ZVOLENSKÁ SLATINA



NÁZOV STAVBY:
RÝCHLOSTNÁ CESTA R2 ZVOLEN ZÁPAD – ZVOLEN VÝCHOD

DÁTUM
FORMÁT
MIERKA
STUPEŇ PD
C. ZAKÁZKY
C. PRÍLOHY
C. SUPRÁVY

NÁZOV PRÍLOHY
SITUÁCIA KRIŽOVATIEK ČERVENÉHO VARIANTU

10 A4
1:1000
TP
2022/0406
06.01