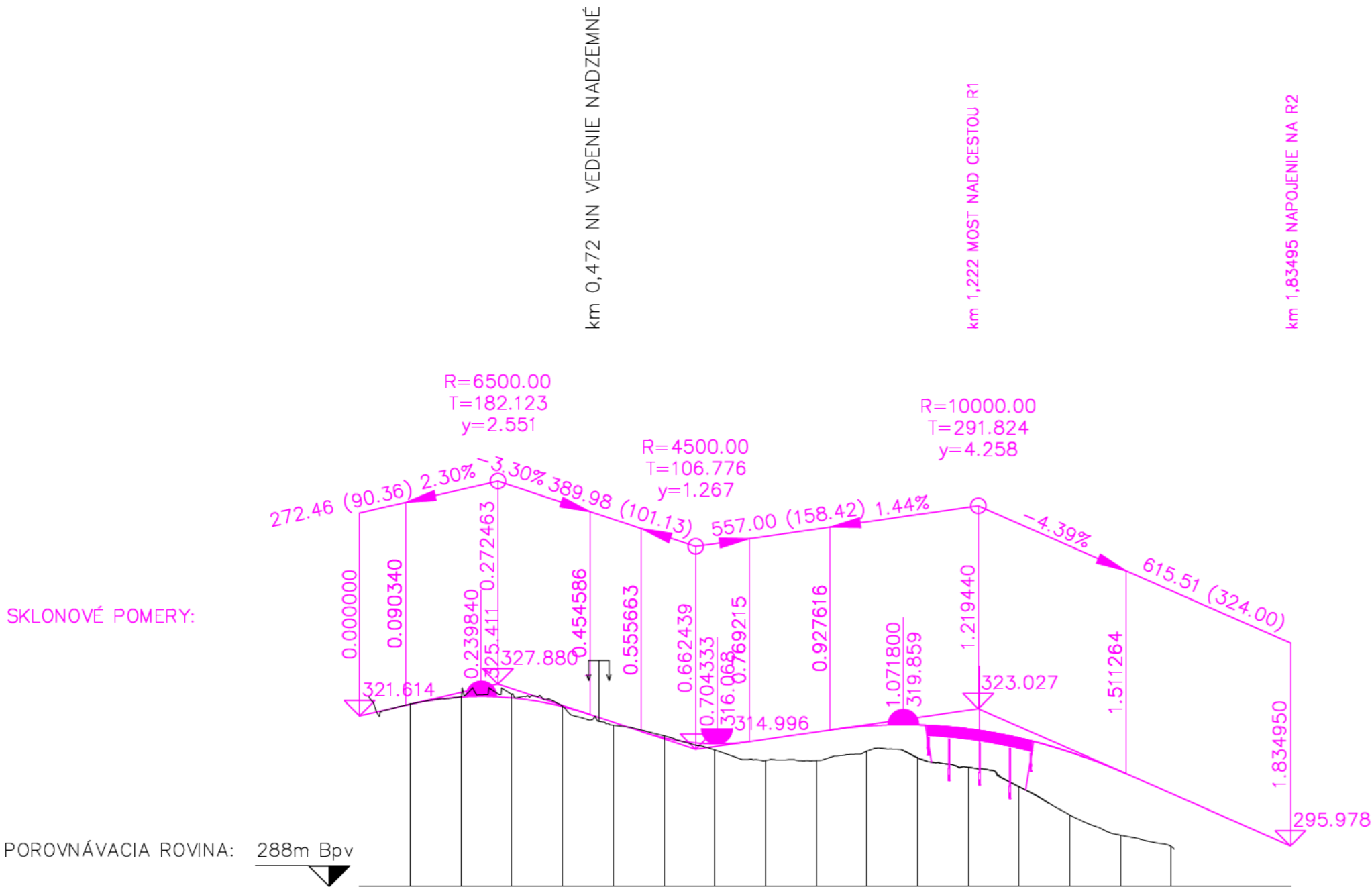


KATASTRÁLNE ÚZEMIE:

ZVOLEN

KOVÁČOVÁ

POZDĹŽNY PROFIL M 1:10 000/1000  
SUBVARIANT Č.4 - FIALOVÝ - PROTISMER

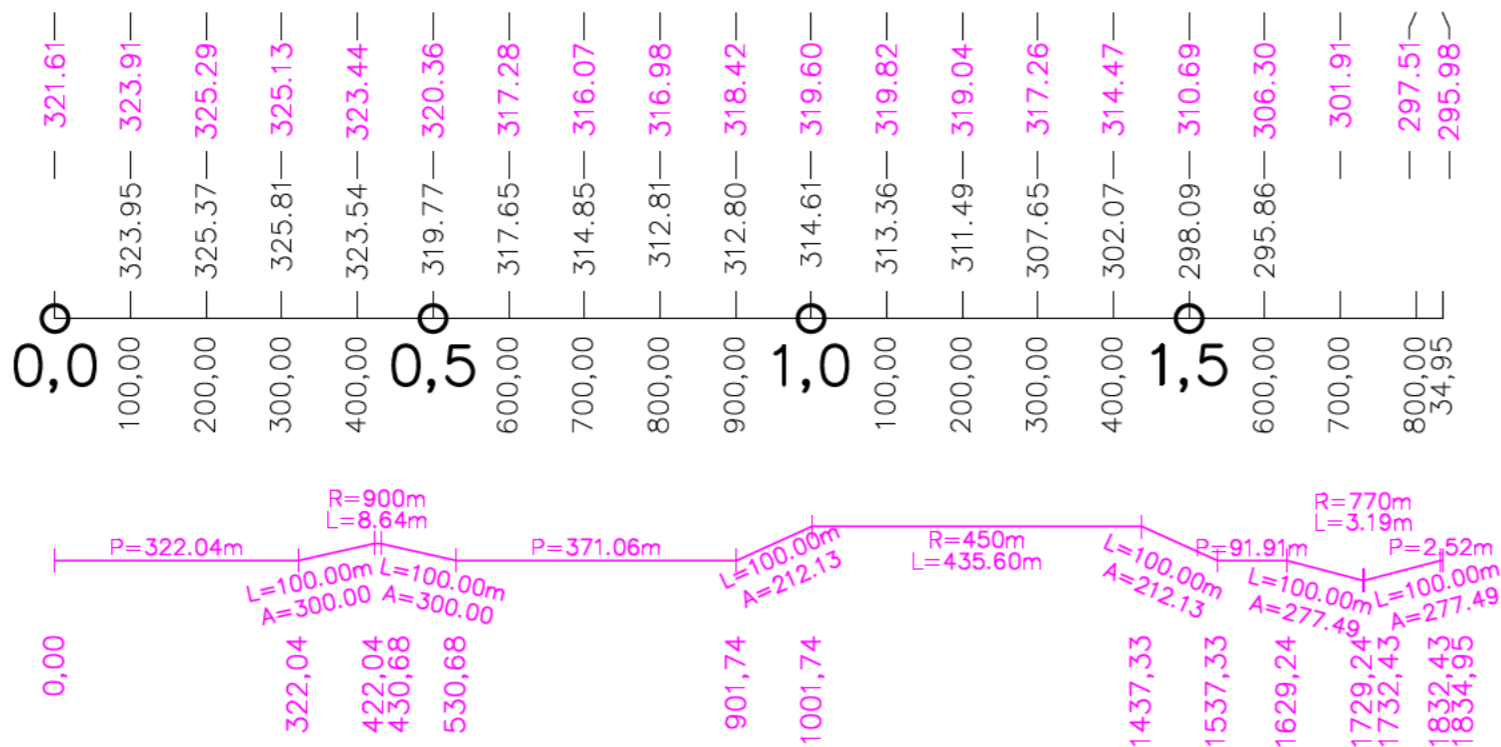






KÓTY NIVELETY:

KÓTY TERÉNU:

STANIČENIE:

SMEROVÉ POMERY:



OBJEDNÁVATEĽ: <b>NÁRODNÁ DIAĽNIČNÁ SPOLOČNOSŤ, A. S.</b>			
DÚBRAVSKÁ CESTA 14, 841 04 BRATISLAVA			
ČÍSLO OBJEDNÁVATEĽA: <b>ZM/2022/0394</b>			
ZHOTOVITEĽ: <b>HBH PROJEKT SPOL. S R.O.</b>			
KABÁTNÍKOVA 5, 602 00 BRNO, ČESKÁ REPUBLIKA			
HLAVNÝ INŽINIER PROJEKTU: <b>ING. TOMÁŠ KUBAČKA</b>			
SÚRAD. SYSTÉM: S-JTSK    VÝŠKOVÝ SYSTÉM: Bpv			
ZODPOVEDNÝ PROJEKTANT	ING. MATÚŠ KURČA		
VYPRACOVAL	ING. NATÁLIA MINAROVICHOVÁ		
KONTROLOVAL	ING. PETER DIKO		
KRAJ: <b>BANSKOBYSTRICKÝ</b>	OKRES: <b>ZVOLEN</b>		
KÚ: <b>BUDČA, ZVOLEN, KOVÁČOVÁ, HÁJNIKY, RYBÁREĽ, LIESKOVEC, ZVOLENSKÁ SLATINA</b>			
NÁZOV STAVBY:			
RÝCHLOSTNÁ CESTA R2 ZVOLEN ZÁPAD – ZVOLEN VÝCHOD			
NÁZOV PRÍLOHY			
POZDĽŽNY PROFIL FIALOVÉHO SUBVARIANTU			
		DÁTUM	
		FORMÁT	<b>5 A4</b>
		MIERKA	<b>1:1000</b>
		STUPEŇ PD	<b>TP</b>
		Č. ZÁKAZKY	<b>2022/0406</b>
		Č. PRÍLOHY	<b>04.05</b>
		Č. SUPRAVY	