



Názov úlohy:	<b>Rýchlostná cesta R2 Zvolen západ – Zvolen východ</b>		
Objednávateľ:	HBH Projekt spol. s r.o., Kabátníkova 216/5, 602 00 Brno		
Zhotoviteľ:	HES – COMGEO, a.s., Medený Hámor 25, 974 01 Banská Bystrica		
Dokument:	Záverečná správa	Číslo úlohy:	043/2023
Zodpovedný riešiteľ:	Mgr. Kristián Ingár	podpis 	Mierka: -
Spracoval:	Mgr. Zdena Klačanová	podpis 	Dátum: 09/2023
Názov prílohy:	<b>Dokumentácia zdrojov minerálnych vôd</b>		
Zdroj/podklad:		Číslo prílohy:	<b>12</b>

## Dokumentácia zdrojov minerálnych vôd

por. číslo	reg. číslo	názov	lokalita	Y_JTSK	X_JTSK	dátum obhliadky	Tvzd [°C]	Tvody [°C]	EC [μS.cm-1]	pH [-]	výdatnosť [l.s-1]	poznámka
1	<b>ZV-004</b>	Kúpeľný (la)	Sliač	-417677	-1242423.68	2.8.2023	21	29,6	2 350	6,32	-	využívaný
2	<b>ZV-005</b>	Štefánik	Sliač	-417870	-1242710	2.8.2023	21	14,6	640	5,30	-	podrobná dokumentácia je v správach č. geofondu 95011, 91718 využívaný
3	<b>ZV-006</b>	Bystrica	Sliač	-417917	-1242715	2.8.2023	21	21,3	2 222	6,05	-	podrobná dokumentácia je v správach č. geofondu 95011, 91718 využívaný
4	<b>ZV-007</b>	Lenkey	Sliač	-417951	-1242720	2.8.2023	21	-	-	-	-	podrobná dokumentácia je v správach č. geofondu 95011, 91718 využívaný
5	<b>ZV-008</b>	Adam	Sliač	-417913.3	-1242658	2.8.2023	21	22,6	2 170	6,15	-	podrobná dokumentácia je v správach č. geofondu 95011, 91718 využívaný
6	<b>ZV-009</b>	Radioaktívne jazierko Borová hora	Zvolen, Borová Hora	-419812	-1243826	14.8.2023	20	24,5	2 090	6,58	-	nevyužívaný
7	<b>ZV-010</b>	Pitný prameň	Zvolen, Borová Hora	-419829	-1243797	14.8.2023	-	-	-	-	-	nenájdenny; neexistuje
8	<b>ZV-011</b>	Rosemanerov prameň	Zvolen, Borová Hora	-419805	-1243824	14.8.2023	-	-	-	-	-	nenájdenny; neexistuje
9	<b>ZV-017</b>	Podlanický medokýš (Lívius)	Zvolen	-421859	-1246669	25.8.2023	26	18,6	2 327	6,03	-	využívaný
10	<b>ZV-018</b>	Červený medokýš	Zvolen	-423255	-1248109	25.8.2023	23	14,6	1 541	5,87	0,069	využívaný
11	<b>ZV-021</b>	Medokýš v agátovom háji	Lieskovec	-416108	-1245390	15.8.2023	21	12,0	410	4,93	-	nevyužívaný

## Dokumentácia zdrojov minerálnych vôd

por. číslo	reg. číslo	názov	lokalita	Y_JTSK	X_JTSK	dátum obhliadky	Tvzd [°C]	Tvody [°C]	EC [μS.cm-1]	pH [-]	výdatnosť [l.s-1]	poznámka
12	<b>ZV-022</b>	Medokýš pred starým mlynom	Lieskovec	-415568	-1245731	1.8.2023	21	17,6	870	5,95	nezmerateľná	dokumnetačný bod DB 46 na mapovom liste č. 36-32-13 v správe č. geofondu 80713
13	<b>ZV-023</b>	Medokýš v stredisku JRD	Lieskovec	-414754	-1245674	25.8.2023	-	-	-	-	-	neexistuje; podľa ústneho podania bol zasýpaný
14	<b>ZV-024</b>	Medokýš Kúty	Lukové	-415761	-1242982	25.8.2023	25	16,2	1 406	5,73	0,000	nevyužívaný
15	<b>ZV-025</b>	Medokýš	Lukavica	-414098	-1239647	31.8.2023	22	13,8	1 339	5,93	0,010	využívaný
16	<b>ZV-026</b>	Studňa u J. Leštáka	Zolná	-413386	-1244418	25.8.2023	26	16,0	1 204	5,80	-	využívaný
17	<b>ZV-027</b>	Medokýš v lese	Zolná	-413843	-1243937	25.8.2023	25	12,5	2 087	5,62	0,000	využívaný
18	<b>ZV-028</b>	Medokýš pri novom moste	Zvolenská Slatina	-412741	-1248927	12.9.2023	-	-	-	-	-	neexistuje
19	<b>ZV-030</b>	Medokýš pri ihrisku	Zvolenská Slatina	-410035	-1248813	12.9.2023	-	-	-	-	-	zamknutý
20	<b>ZV-074</b>	Studňa u J. Oravca	Zvolen	-418965	-1246355	25.8.2023	-	-	-	-	-	nevyužívaný
21	<b>ZV-077</b>	H-1	Zvolen	-421012	-1246701	25.8.2023	24	18,7	2 314	6,05	0,143	využívaný
22	<b>ZV-078</b>	ZVM-1	Zvolen	-421869	-1246688	25.8.2023	26	18,2	2 258	6,07	0,000	nevyužívaný

## Dokumentácia zdrojov minerálnych vôd

por. číslo	reg. číslo	názov	lokalita	Y_JTSK	X_JTSK	dátum obhliadky	Tvzd [°C]	Tvody [°C]	EC [μS.cm-1]	pH [-]	výdatnosť [l.s-1]	poznámka
23	<b>ZV-081</b>	BO-9	Sielnica	-420719	-1238361	28.8.2023	-	-	-	-	-	nevyužívaný
24	<b>ZV-088</b>	K-2	Kováčová	-422147.11	-1242424.88	28.8.2023	33	44,6	1 965	6,15	0,036	využívaný
25	<b>ZV-089</b>	BO-3	Sliač	-417396	-1242045	25.8.2023	28	22,0	2 500	5,90	-	využívaný
26	<b>ZV-095</b>	Domová studňa	Zolná	-413356	-1244331	31.8.2023	25	20,0	252	7,16	-	využívaný
27	<b>ZV-099</b>	P-3	Kováčová	-422083.95	-1242392.97	28.8.2023	28	23,7	932	7,01	-	pozorovací
28	<b>ZV-100</b>	P-4	Kováčová	-422069.76	-1242381.75	28.8.2023	28	22,6	1 500	7,00	-	pozorovací
29	<b>ZV-101</b>	P-6	Kováčová	-422075.06	-1242396.78	28.8.2023	33	22,3	913	7,03	-	pozorovací
30	<b>ZV-102</b>	P-7	Kováčová	-422073.15	-1242401.65	28.8.2023	33	19,0	758	7,10	-	pozorovací
31	<b>ZV-103</b>	KMV-1	Sielnica	-421611.34	-1240351.67	28.8.2023	32	29,0	1 674	6,49	-	využívaný
32	<b>C3-1</b>	C3-1	Rybáre, Lieskovec	-419384.234	-1243112.86	28.8.2023	-	-	-	-	-	zarastené okolie, nenájdenny
33	<b>C3-2</b>	C3-2	Rybáre, Lieskovec	-419135.441	-1243154.78	28.8.2023	-	-	-	-	-	zabudovaný, nevyužívaný


Dokumentácia zdrojov minerálnych vôd

por. číslo	reg.číslo	názov	lokalita	Y_JTSK	X_JTSK	dátum obhliadky	Tvzd [°C]	Tvody [°C]	EC [μS.cm-1]	pH [-]	výdatnosť [l.s-1]	poznámka
34	<b>C5-2</b>	C5-2	Rybáre, Lieskovec	-418732.64	-1243449.32	31.8.2023	-	-	-	-	-	zablenovaný, nevyužívaný





ZV-004 Kúpeľný (Ia)



ZV-005 Štefánik





ZV-006 Bystrica



ZV-007 Lenkey





ZV-008 Adam



ZV-009 Jazero





ZV-017 Lívius



ZV-018 Červený medokýš





ZV-021 Medokýš v agátovom háji



ZV-022 Medokýš pod starým mlynom





ZV-024 Medokýš Kúty



ZV-025 Medokýš Lukavica





ZV-026 Studňa Zolná



ZV-027 Medokýš v lese





ZV-074 Studňa Zvolen



ZV-077 H-1





ZV-078 ZVM-1



ZV-088 K-2






ZV-095 Domová studňa Zolná



ZV-089 BO-3





ZV-100 P-4



ZV-101 P-6





ZV-102 P-7



ZV-103 KMV-1





C3-2 Rybáře



C5-2 Rybáře