

Prehľad budúceho možného použitia poľnohospodárskej a nepoľnohospodárskej pôdy pre územný rozvoj mesta Sliac

Urbanistický priestor	Funkčné využitie	Predpokladaný záber plôch v ha			Predpokladaný záber PPF v ha								Záber nepoľnohosp. pôdy		
		celkom	z toho		celkom	z toho				celkom	z toho				
			v zastavanom území	mimo zastavané územie		v zastavanom území					mimo zastavané územie				
						druh pozemku	výmera	BPEJ	výmera		druh pozemku	výmera		BPEJ	výmera
<b>k.ú. Sliac</b>															
1	západný obchvat	1,34	0,57	0,77	0,97	záhrada	0,20	0 511002	0,05	orná pôda	0,77	0 571002	0,77	0,37	
2	vybav., parkovisko	2,09	0,85	1,24	1,76	záhrada	0,52	0 571002	0,52	orná pôda	0,85	0 571002	0,85	0,33	
3	parkovisko	0,32	0,32	0,00	0,32	TTP	0,32	0 571002	0,32						
4	roz. cintorína	0,88	0,88	0,00	0,88	TTP	0,88	0 571002	0,65						
5a	<i>výrobná zóna</i>	<i>3,12</i>	<i>0,00</i>	<i>3,12</i>	<i>2,47</i>					orná pôda	<i>2,47</i>	<i>0 511045</i>	<i>1,37</i>	<i>0,65</i>	
		<i>9,24</i>	<i>0,00</i>	<i>9,24</i>	<i>9,24</i>					TTP	<i>6,94</i>	<i>0 511005</i>	<i>1,10</i>	<i>0,00</i>	
6	<i>výrobná zóna</i>	<i>2,07</i>	<i>0,00</i>	<i>2,07</i>	<i>2,07</i>					TTP	<i>2,07</i>	<i>0 511045</i>	<i>0,67</i>		
												<i>0 511002</i>	<i>1,40</i>		
7	preložka št. cesty	1,60	0,16	1,44	1,50	záhrada	0,06	0 511002	0,06	TTP	0,75	0 511005	0,32	0,10	
										orná pôda	0,69	0 511002	0,69		
8	prístupová cesta	0,42	0,21	0,21	0,24	TTP	0,03	0 511002	0,03	orná pôda	0,21	0 511002	0,21	0,18	
9a	<i>IBV</i>	<i>4,13</i>	<i>1,39</i>	<i>2,74</i>	<i>4,13</i>	TTP	<i>1,20</i>	<i>0 511002</i>	<i>1,20</i>	orná pôda	<i>2,74</i>	<i>0 511002</i>	<i>2,74</i>	<i>0,19</i>	
9b	<i>IBV</i>	<i>3,17</i>	<i>1,39</i>	<i>1,78</i>	<i>2,98</i>	TTP	<i>1,20</i>	<i>1,20</i>	<i>1,20</i>	orná pôda	<i>1,78</i>	<i>1,78</i>	<i>1,78</i>	<i>0,19</i>	
10a	centr. mest. vybav.	<i>6,19</i>	<i>1,64</i>	<i>2,66</i>	<i>4,30</i>	záhrada	<i>1,14</i>	<i>0 511002</i>	<i>0,56</i>	orná pôda	<i>2,66</i>	<i>0 511002</i>	<i>2,66</i>	<i>1,89</i>	
						TTP	<i>0,50</i>	<i>0 511002</i>	<i>0,28</i>						
10b	IBV	1,48	1,22	0,26	1,48	záhrada	1,22	0 511002	1,22	záhrada	0,26	0 511002	0,26		
11	IBV	0,69	0,69	0,00	0,57	záhrada	0,57	0 511002	0,57					0,12	
12a	<i>HBV</i>	<i>10,22</i>	<i>0,24</i>	<i>9,98</i>	<i>10,22</i>	záhrada	<i>0,24</i>	<i>0 511002</i>	<i>0,24</i>	orná pôda	<i>10,22</i>	<i>0 511002</i>	<i>10,22</i>		
12b	<i>vybavenosť</i>	<i>3,40</i>	<i>0,00</i>	<i>3,40</i>	<i>3,40</i>					orná pôda	<i>3,40</i>	<i>0 511002</i>	<i>3,40</i>		

Prehľad budúceho možného použitia poľnohospodárskej a nepoľnohospodárskej pôdy pre územný rozvoj mesta Sliac


Urbanistický priestor	Funkčné využitie	Predpokladaný záber plôch v ha			Predpokladaný záber PPF v ha								Záber nepoľnohosp. pôdy		
		celkom	z toho		celkom	z toho				celkom	z toho				
			v zastavanom území	mimo zastavané územie		v zastavanom území					mimo zastavané územie				
						druh pozemku	výmera	BPEJ	výmera		druh pozemku	výmera		BPEJ	výmera
13	izol. zeleň	4,47	0,00	4,47	4,47					TTP	0,30	0 511002	0,30		
										orná pôda	4,17	0 511002	4,17		
14a	IBV	5,39	0,00	5,39	5,39					orná pôda	4,01	0 511002	4,01		
										TTP	1,38	0 511002	1,38		
14b	zeleň	1,45	0,00	1,45	1,45					orná pôda	1,45	0 511002	1,45		
15a	<i>športové plochy</i>	<i>1,25</i>	<i>0,00</i>	<i>1,25</i>	<i>1,25</i>					TTP	<i>1,25</i>	<i>0 511045</i>	<i>1,25</i>		
15b	výrobná plocha	1,80	0,00	1,80	1,80					TTP	1,80	0 511045	1,80		
16	prístupová cesta	0,57	0,00	0,57	0,55					TTP	0,55	0 511002	0,55	0,02	
17	HBV	5,45	0,00	5,45	5,45					TTP	5,45	0 511002	5,45		
18	vybavenosť, zeleň	2,69	0,00	2,69	2,69					TTP	2,69	0 511002	2,69		
19a	IBV	2,26	0,00	2,26	2,26					TTP	2,26	0 511002	2,26		
19b	izolačná zeleň	0,35	0,00	0,35	0,35					TTP	0,35	0 511002	0,35		
20	prístupová cesta	3,74	0,00	3,74	2,95					orná pôda	0,42	0 511002	0,42	0,79	
										TTP	2,53	0 511002	0,42		
												0 565433	1,34		
												0 783781	0,22		
												0 783681	0,55		
21	parkovisko	0,22	0,14	0,08										0,22	
22	prístupová cesta	0,58	0,00	0,58	0,58					TTP	0,58	0 783881	0,23		
												0 765442	0,16		
												0 765402	0,19		
23	prístupová cesta	0,50	0,00	0,50	0,50					TTP	0,50	0 765442	0,44		
												0 765435	0,06		
24	vybavenosť	0,75	0,00	0,75	0,75					TTP	0,75	0 765435	0,75		

Prehľad budúceho možného použitia poľnohospodárskej a nepoľnohospodárskej pôdy pre územný rozvoj mesta Sliac


Urbanistický priestor	Funkčné využitie	Predpokladaný záber plôch v ha			Predpokladaný záber PPF v ha								Záber nepoľnohosp. pôdy		
		kom	z toho		kom	z toho				kom	z toho				
			v zastavanom území	mimo		v zastavanom území					mimo zastavané územie				
						druh pozemku	výmera	BPEJ	výmera		druh pozemku	výmera		BPEJ	výmera

Urbz pr		cel	v zastavanom území	zastavané územie	cel	druh pozemku	výmera	BPEJ	výmera	druh pozemku	výmera	BPEJ	výmera	Z nepo l
25	golfové ihrisko	31,62	0,00	31,62	31,62					TTP	31,62	0 765435	11,97	
												0 765442	6,87	
												0 771433	1,32	
												0 765402	11,46	
26	cesta III. triedy	1,45	0,00	1,45	1,45					orná pôda	1,45	0 557002	1,45	
27	vybavenosť, zeleň	6,8	0,00	6,8	6,8					orná pôda	6,8	0 557002	6,8	
	<b>mesto Sliach spolu</b>	<b>111,90</b>	<b>9,70</b>	<b>102,50</b>	<b>113,52</b>		<b>8,08</b>		<b>7,28</b>		<b>100,96</b>		<b>107,08</b>	<b>4,86</b>
<b>k.ú. Sampor</b>														
30	IBV	1,85	0,00	1,85	1,85					TTP	1,85	0 757432	1,85	
31	prístupová cesta	0,06	0,06	0	0,06	záhrada	0,06	0 711002	0,06					
32	IBV	0,38	0,00	0,38	0,38					TTP	0,38	0 711002	0,38	
33	vybavenosť	0,38	0,00	0,38	0,38					TTP	0,38	0 771402	0,38	
34	prístupová cesta	0,10	0,04	0,06	0,06					TTP	0,06	0 771402	0,06	0,04
	<b>miestna časť Sampor spolu</b>	<b>2,77</b>	<b>0,10</b>	<b>2,67</b>	<b>2,73</b>		<b>0,06</b>		<b>0,06</b>		<b>2,67</b>		<b>2,67</b>	<b>0,04</b>
	<b>Riešené územie spolu</b>	<b>118,71</b>	<b>9,5</b>	<b>115,2</b>	<b>119,12</b>		<b>6,14</b>		<b>6,14</b>		<b>113,66</b>		<b>113,66</b>	<b>4,9</b>


















































































==

\_\_\_\_\_

\_\_\_\_\_

4,86

\_\_\_\_\_

\_\_\_\_\_