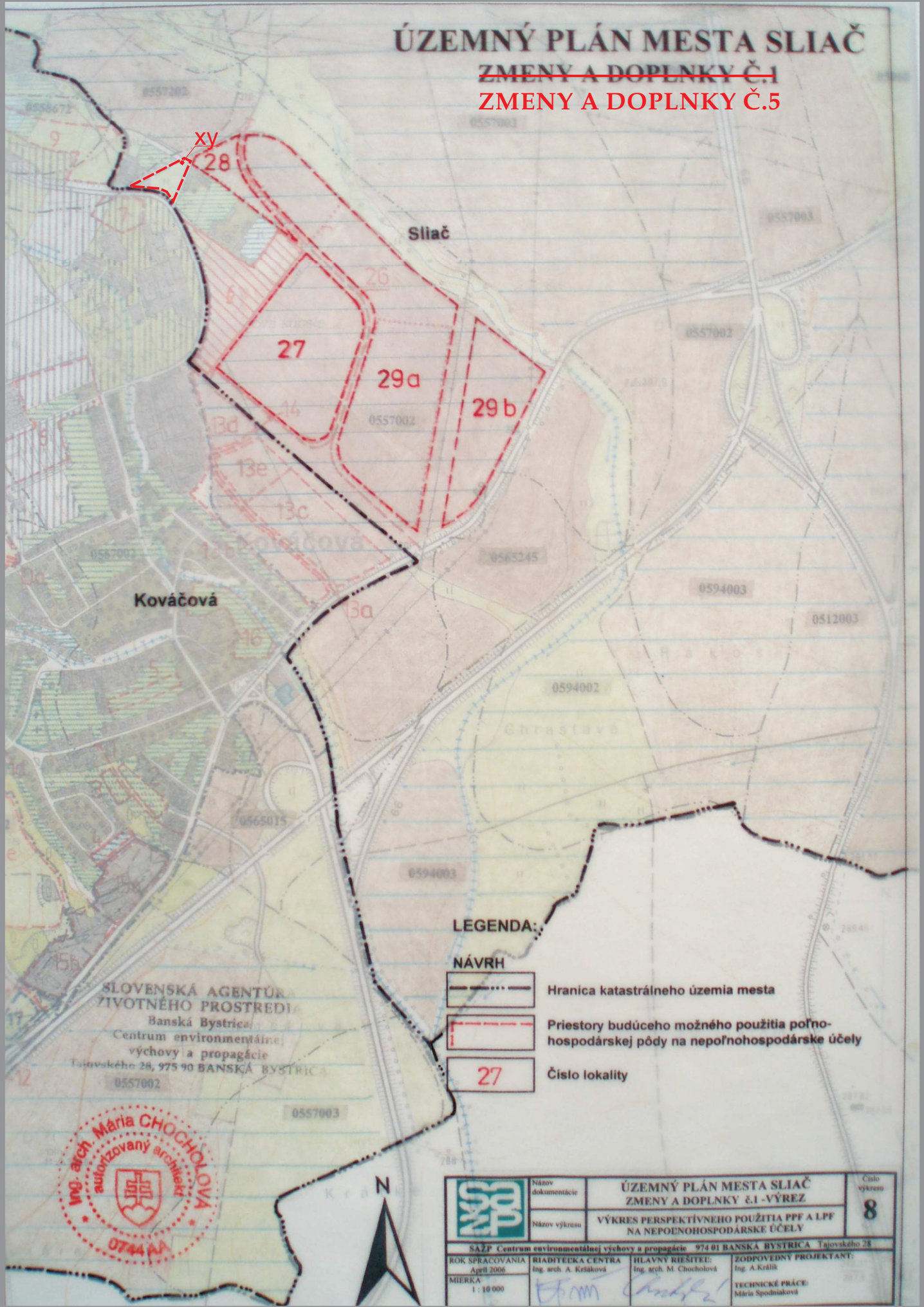


# ÚZEMNÝ PLÁN MESTA SLIAČ

## ZMENY A DOPLNKY Č.1



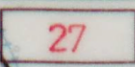
## ZMENY A DOPLNKY Č.5





SLOVENSKÁ AGENTÚRA  
ZIVOTNÉHO PROSTREDIA  
Banská Bystrica  
Centrum environmentálnej  
výchovy a propagácie  
Tajovského 28, 975 90 BANSKÁ BYSTRICA  
0557002

### LEGENDA:

#### NÁVRH

-  Hranica katastrálneho územia mesta
-  Priestory budúceho možného použitia poľnohospodárskej pôdy na nepoľnohospodárske účely
-  Číslo lokality



	Název dokumentácie	ÚZEMNÝ PLÁN MESTA SLIAČ ZMENY A DOPLNKY Č.1 - VÝREZ	Číslo výkresu <b>8</b>
	Název výkresu	VÝKRES PERSPEKTÍVNEHO POUŽITIA PPF A LPF NA NEPOĽNOHOSPODÁRSKE ÚČELY	
SAZP Centrum environmentálnej výchovy a propagácie 974 01 BANSKÁ BYSTRICA Tajovského 28			
ROK SPRACOVANIA Apríl 2006	RIADITEĽKA CENTRA Ing. arch. A. Kráľová	HLAVNÝ RIEŠITEĽ: Ing. arch. M. Chochoľová	ZODPOVEDNÝ PROJEKTANT: Ing. A. Kráľik
MIERKA 1 : 10 000			TECHNICKÉ PRÁCE: Mária Spodniaková