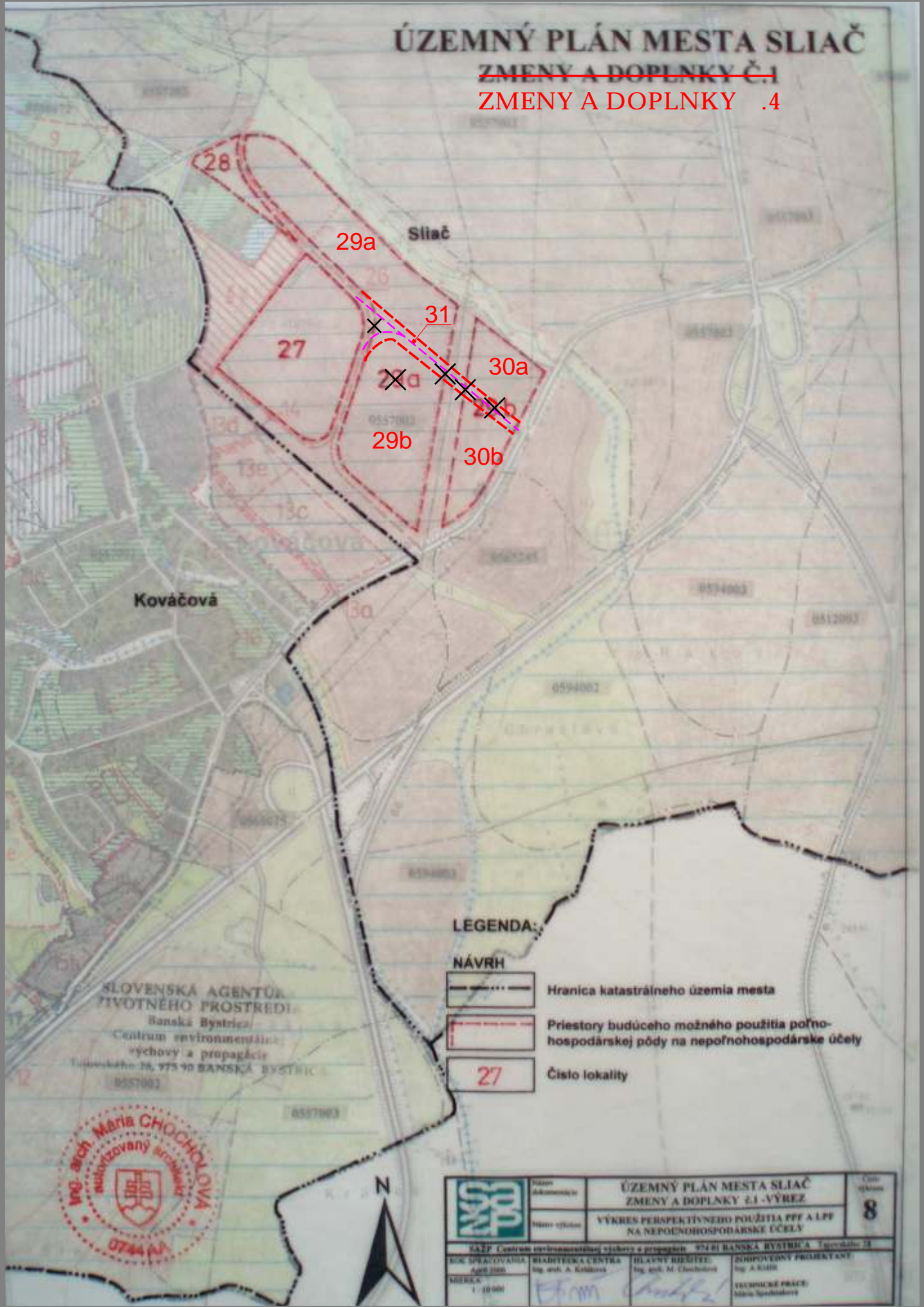


ÚZEMNÝ PLÁN MESTA SLIAČ

ZMENY A DOPLNKY Č.1

ZMENY A DOPLNKY .4






Kováčová

Sliač

LEGENDA:

NÁVRH

-  Hranica katastrálneho územia mesta
-  Priestory budúceho možného použitia poľnohospodárskej pôdy na nepoľnohospodárske účely
-  Čisto lokality

SLOVENSKÁ AGENTÚRA
ŽIVOTNÉHO PROSTREDIA
Banská Bystrica
Centrum environmentálnej
výchovy a propagácie
Tajovského 28, 975 90 BANSKÁ BYSTRICA
0557083



	Plán dokumentu	ÚZEMNÝ PLÁN MESTA SLIAČ ZMENY A DOPLNKY Č.1 - VÝREZ		Číslo výkresu	8
	Stav výkresu	VÝKRES PERSPEKTÍVNEHO POUŽITIA PPF A LPF NA NEPOĽNOHOSPODÁRSKE ÚČELY			
SÁEP - Centrum environmentálnej výchovy a propagácie - 974 01 BANSKÁ BYSTRICA - Tajovského 28					
ÚK: SPEA/OVA/BA Ag00/2000 MĚRKA 1:10 000	RIADITEĽKA CENTRA Ing. arch. A. Kálková	HLAVNÝ RIADITEĽ Ing. arch. M. Chochoľová	ZODPOVEDNÝ PROJEKTANT Ing. A. RICH		
		TECHNICKÉ PRÁCE Miroslav Štefánek			