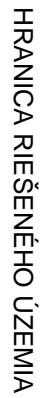















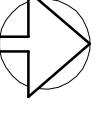
	NÁVRH
	HRANICA RIEŠENÉHO ÚZEMIA
	ZAKABLOVANÉ VEDENIE 22 KV
	SMER ROZVODU PLYNU
	ZBERAČ SPLAŠKOVEJ KANALIZÁCIE
	ROZVODNÉ VODOVODNÉ POTRUBIE 1. TLAKOVÉ PÁSMO
	ZMENA TRASY NAVRHOVANÝCH ROZVODOV VODY
	ZMENA TRASY NAVRHOVANÝCH ROZVODOV ELEKTRINY A PLYNU
	ZMENA TRASY NAVRHOVANEJ KOMUNIKÁCIE
	TRANSFORMAČNÁ STANICA VNÚTORNÁ
	HRANICE MESTSKÝCH ČASTÍ
	OZNAČENIE VEREJNOPROSPEŠNÝCH STAVIEB
	CESTY FUNKČNEJ TRIEDY C
	CESTY I. A III. TRIEDY
	HRANICA KATASTRÁLNEHO ÚZEMIA
	HRANICA KÚPEĽNÉHO ÚZEMIA
	CYKLISTICKÉ TRASY



OBSTARÁVATEĽ: MESTO SLIAČ

072008

SPRACOVATEĽ: ARCH-AT s.r.o. ZVOLEN - Ing. Arch. B. Mikušová

ZMENY A DOPLNKY Č.03 K

# ÚZEMNÉMU PLÁNU MESTA SLIAČ

## LOKALITA - RYBÁRE JUH

VÝKRES REGULATÍVOV A VEREJNOPROSPEŠNÝCH STAVIEB

M 1: 10 000 07