







STAV



NÁVRH



HRANICA RIEŠENÉHO ÚZEMIA

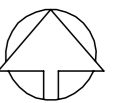
KRAJINÁRSKA ZELEŇ LÍNIOVÁ

ZASTAVANÉ ÚZEMIE

TRVALÉ TRÁVNE PORASTY

ORNÉ PÔDY

INTERAKČNÝ PRVOK



OBSTARÁVATEĽ: MESTO SLIAČ

102014

SPRACOVATEĽ: ARCH-AT s.r.o. - ING. ARCH. BEÁTA MIKUŠOVÁ

ZMENY A DOPLNKY Č.07 K

# ÚZEMNÉMU PLÁNU MESTA SLIAČ

## LOKALITA - OBYTNÁ ZÓNA RYBÁRE -KOPANISKÁ

VÝKRES OCHRANY PRÍRODY A TVORBY KRAJINY VRÁTANE  
PRVKOV ÚSES A ŽIVOTNÉHO PROSTREDIA

M 1: 10 000 06