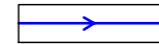



STAV



NÁVRH



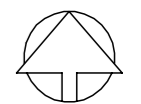
HRANICA RIEŠENÉHO ÚZEMIA

OCHRANNÉ PÁSMO PRÍRODNÝCH LIEČIVÝCH ZDROJOV SLIAČ 1. STUPEŇ

ROZVODNÉ VODOVODNÉ POTRUBIE I. TLAKOVÉ PÁSMO

ČÍSLO NAVRHOVANEJ LOKALITY

OBSTARÁVATEĽ: MESTO SLIAČ



102014

SPRACOVATEĽ: ARCH-AT s.r.o. - ING. ARCH. BEÁTA MIKUŠOVÁ

ZMENY A DOPLNKY Č.07 K

ÚZEMNÉMU PLÁNU MESTA SLIAČ LOKALITA - OBYTNÁ ZÓNA RYBÁRE -KOPANISKÁ

VÝKRES RIEŠENIA VEREJNÉHO TECHNICKÉHO
VYBAVENIA - VODNÉ HOSPODÁRSTVO

M 1: 10 000 04