






-  Riešené územie ZaD 10/1
-  Ochranná líniová hrádza
-  Záplavová čiara Q_{100}
-  Záplavová čiara Q_{1000}
-  Skupinový vodovod

ÚZEMNÝ PLÁN MESTA SLIAČ, ZaD č. 10

obstarávateľ	Mesto Sliač
odborne spôsobilá osoba	Ing. arch. Pavol Bugár, eR STAR s.r.o. Trieda SNP 75, Banská Bystrica
vyhotoviteľ	ESTING s.r.o., Zvolen Námestie SNP 64/2, Zvolen
spracovateľ	Ing. arch. Pavol Mkleš, 0857 AA SKA
technické riešenie	Ing. Brašerová, Ing. Volko, Ing. Timko, Ing. Sebiň Ing. Murinová, D. Slašťan, Ing. Gajdošík
dátum	december 2021
stupeň	
formát	2 x A4
číslo zákazky	

názov výkresu : VÝKRES RIEŠENIA VEREJNÉHO TECHNICKÉHO VYBAVENIA - VODNÉ HOSPODÁRSTVO

