

# ÚZEMNÝ PLÁN MESTA SLIAČ

## ZMENY A DOPLNKY Č.1

## ZMENY A DOPLNKY Č.5







Kováčová

Sliac

**LEGENDA:**

**NÁVRH**

-  Hranica katastrálneho územia mesta
-  Hranica zastavaného územia mesta
-  Obytné územie-plochy zástavby rodinných domov
-  Polyfunkčná plocha - bývanie a rekreácia
- A,B,C,D** Označenie funkčných plôch

SLOVENSKÁ AGENTÚRA  
ŽIVOTNÉHO PROSTREDIA  
Banská Bystrica  
Centrum environmentálnej  
výchovy a propagácie  
Tajovského 28, 975 90 BANSKÁ BYSTRICA



	Návod dokumentácie	ÚZEMNÝ PLÁN MESTA SLIAČ ZMENY A DOPLNKY Č.1 - VÝREZ	Číslo výkresu
	Návod výkresu	KOMPLEXNÝ URBANISTICKÝ VÝKRES A VÝKRES RIEŠENIA VEREJNÉHO DOPRAVNÉHO VYBAVENIA	3
SAŽP Centrum environmentálnej výchovy a propagácie 974 01 BANSKÁ BYSTRICA, Tajovského 28			
ROR SPRACOVANIA Apríl 2008	RIADITEĽKA CENTRA Ing. arch. A. Krškáková	HLAVNÝ RIEŠITEĽ Ing. arch. M. Chochoľová	ZODPOVEDNÝ PROJEKTANT: Ing. arch. M. Chochoľová Ing. M. Barák
MIERKA 1:10 000			TECHNICKÉ PRÁCE Mária Spodniaková