

ÚZEMNÝ PLÁN MESTA SLIAČ

ZMENY A DOPLNKY Č.1

ZMENY A DOPLNKY .4







Kováčová

Sliač

P

LEGENDA:

NÁVRH

-  Hranica katastrálneho územia mesta
-  Hranica zastavaného územia mesta
-  Obytné územie - plochy zástavby rodinných domov
-  Polyfunkčná plocha - bývanie a rekreácia
- A, B, C, D** Označenie funkčných plôch

SLOVENSKÁ AGENTÚRA
ŽIVOTNÉHO PROSTREDIA
Banská Bystrica
Centrum environmentálnej
výchovy a propagácie
Tajovského 28, 975 90 BANSKÁ BYSTRICA



	Název dokumentu	ÚZEMNÝ PLÁN MESTA SLIAČ ZMENY A DOPLNKY Č.1-VÝREZ	Číslo výkresu	3
	Název výkresu	KOMPLEXNÝ URBANISTICKÝ VÝKRES A VÝKRES RIEŠENIA VZÁJEMNÉHO DOPRAVNÉHO VYBAVENIA		
SAŽZ - Centrum environmentálnej výchovy a propagácie - 0181 BANSKÁ BYSTRICA - Tajovského 28				
BER ŠPAČALOVNIA Ing. arch. A. ŠPAČAL	RIADITEĽKA CENTRA Ing. arch. A. ŠPAČALOVNIA	HLAVNÝ RIADITEĽ Ing. arch. M. Čučelinský	ODPOVEDNÝ PROJEKTANT Ing. arch. M. Čučelinský Ing. M. Banič	
ŠKERA 1: 10 000			PREDLOŽENÉ PRÁCE Mesto Sliač	