

ÚZEMNÝ PLÁN MESTA SLIAČ ZMENY A DOPLNKY Č.1







Kováčová

Sliac

LEGENDA:

NÁVRH

-  Hranica katastrálneho územia mesta
-  Hranica zastavaného územia mesta
-  Obytné územie-plochy zástavby rodinných domov
-  Polyfunkčná plocha - bývanie a rekreácia
- A,B,C,D** Označenie funkčných plôch

SLOVENSKÁ AGENTÚRA
ŽIVOTNÉHO PROSTREDIA
Banská Bystrica
Centrum environmentálnej
výchovy a propagácie
Tajovského 28, 975 90 BANSKÁ BYSTRICA



	Názov dokumentácie	ÚZEMNÝ PLÁN MESTA SLIAČ ZMENY A DOPLNKY Č.1 - VÝREZ	Číslo výkresu
	Názov výkresu	KOMPLEXNÝ URBANISTICKÝ VÝKRES A VÝKRES RIEŠENIA VEREJNÉHO DOPRAVNÉHO VYBAVENIA	3
SAŽP Centrum environmentálnej výchovy a propagácie 974 01 BANSKÁ BYSTRICA, Tajovského 28			
ROK SPRACOVANIA Apríl 2005	RIADITEĽKA CENTRA Ing. arch. A. Krškáková	HLAVNÝ RIEŠITEĽ Ing. arch. M. Chochoľová	ZODPOVEDNÝ PROJEKTANT: Ing. arch. M. Chochoľová Ing. M. Barák
MIERKA 1 : 10 000			TECHNICKÉ PRÁCE: Mária Spodniaková