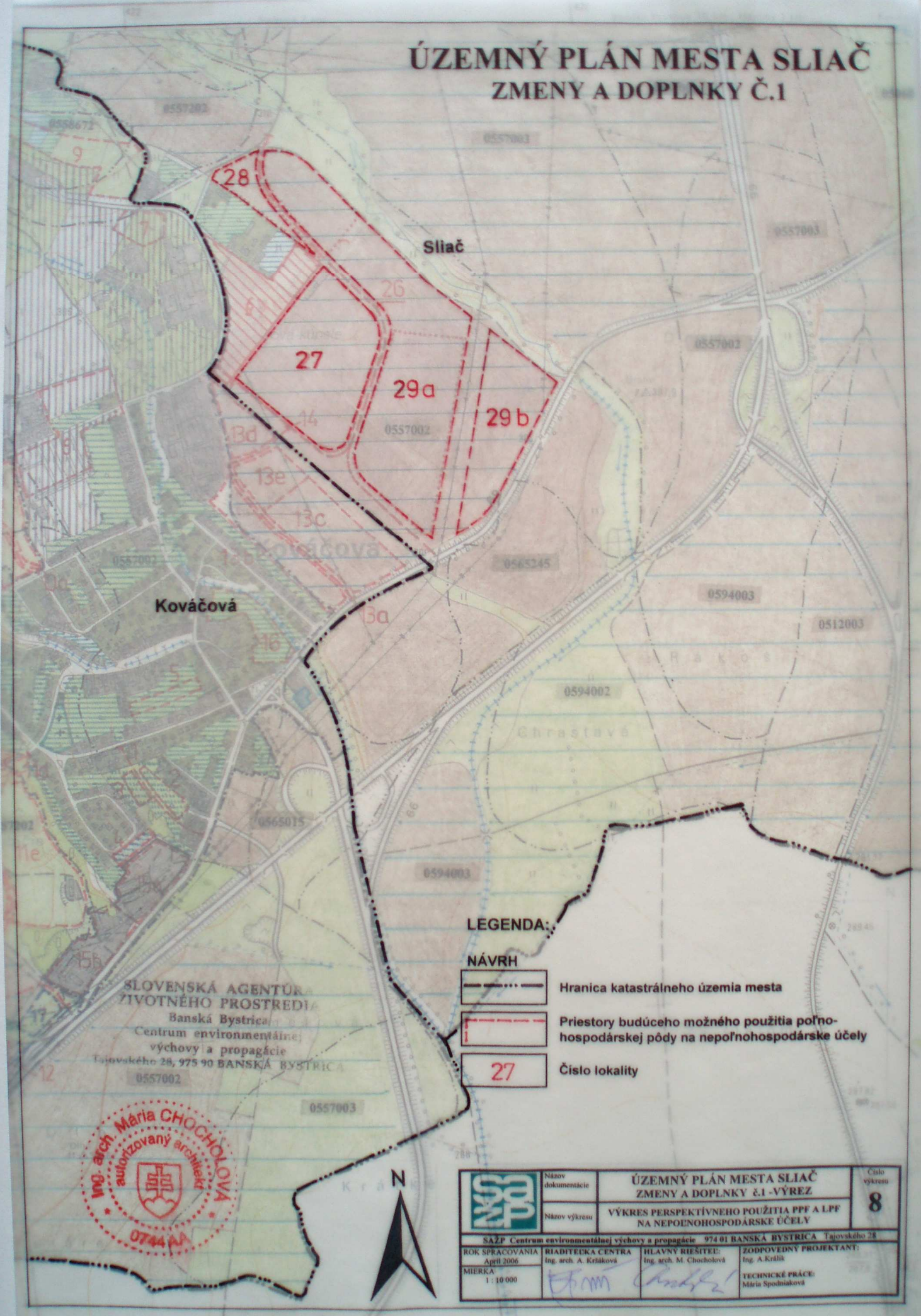




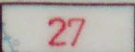
ÚZEMNÝ PLÁN MESTA SLIAČ

ZMENY A DOPLNKY Č.1




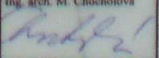
LEGENDA:

NÁVRH

-  Hranica katastrálneho územia mesta
-  Priestory budúceho možného použitia poľnohospodárskej pôdy na nepoľnohospodárske účely
-  Číslo lokality

SLOVENSKÁ AGENTÚRA
ŽIVOTNÉHO PROSTREDIA
Banská Bystrica
Centrum environmentálnej
výchovy a propagácie
Tajovského 28, 975 90 BANSKÁ BYSTRICA
0557002



	Návod dokumentácie	ÚZEMNÝ PLÁN MESTA SLIAČ ZMENY A DOPLNKY Č.1 - VÝREZ	Číslo výkresu 8
	Návod výkresu	VÝKRES PERSPEKTÍVNEHO POUŽITIA PPF A LPF NA NEPOĽNOHOSPODÁRSKE ÚČELY	
SAŽP Centrum environmentálnej výchovy a propagácie 974 01 BANSKÁ BYSTRICA Tajovského 28			
ROK SPRACOVANIA Apríl 2006	RIADITEĽSKÁ CENTRA Ing. arch. A. Kráľová	HLAVNÝ RIEŠITEĽ: Ing. arch. M. Chochoľová	ZODPOVEDNÝ PROJEKTANT: Ing. A. Králik
MIERKA 1 : 10 000			TECHNICKÉ PRÁCE: Mária Šponniaková