




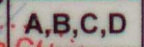


# ÚZEMNÝ PLÁN MESTA SLIAČ

## ZMENY A DOPLNKY Č.1


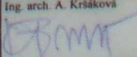



### LEGENDA:

-  Hranica katastrálneho územia mesta
-  Navrhované funkčné plochy
-  Zakáblované vedenie 22kV-návrh
-  Transformačná stanica vnútorná-návrh
-  Smer rozvodu plynu - návrh
-  Označenie funkčných plôch



SLOVENSKÁ AGENTÚRA  
ŽIVOTNÉHO PROSTREDIA  
Banská Bystrica  
Centrum environmentálnej  
výchovy a propagácie  
Tajovského 28, 975 90 BANSKÁ BYSTRICA

	Názov dokumentácie	<b>ÚZEMNÝ PLÁN MESTA SLIAČ ZMENY A DOPLNKY Č.1 -VÝREZ</b>		Číslo výkresu <b>5</b>
	Názov výkresu	VÝKRES RIEŠENIA VEREJNÉHO TECHNICKÉHO VYBAVENIA -ENERGETIKA		
SAŽP Centrum environmentálnej výchovy a propagácie 974 01 BANSKÁ BYSTRICA Tajovského 28				
ROK SPRACOVANIA April 2006	RIADITEĽKA CENTRA Ing. arch. A. Kršáková	HLAVNÝ RIEŠITEĽ: Ing. arch. M. Chochoľová	ZODPOVEDNÝ PROJEKTANT: Ing. Š. Tropp	
MIERKA 1 : 10 000			TECHNICKÉ PRÁCE: Mária Spodniaková	