








ÚZEMNÝ PLÁN MESTA SLIAČ ZMENY A DOPLNKY Č.1






LEGENDA:

-  Hranica katastrálneho územia mesta
-  Navrhované funkčné plochy
-  Rozvodné vodovodné potrubie- návrh
-  Zberač splaškovej kanalizácie- návrh
-  Čerpacia stanica splaškových vôd- návrh
-  Rigol na odvedenie dažďových vôd - návrh
-  Tlaková kanalizácia – návrh
- A,B,C,D** Označenie funkčných plôch

SLOVENSKÁ AGENTÚRA
ŽIVOTNÉHO PROSTREDIA
Banská Bystrica
Centrum environmentálnej
výchovy a propagácie
Tajovského 28, 975 90 BANSKÁ BYSTRICA



	Názov dokumentácie	ÚZEMNÝ PLÁN MESTA SLIAČ ZMENY A DOPLNKY Č.1 -VÝREZ		Číslo výkresu 4
	Názov výkresu	VÝKRES RIEŠENIA VEREJNÉHO TECHNICKÉHO VYBAVENIA -VODNÉ HOSPODÁRSTVO		
SAZP - Centrum environmentálnej výchovy a propagácie 974 01 BANSKÁ BYSTRICA Tajovského 28				
ROK SPRACOVANIA Apríl 2006	RIADITEĽKA CENTRA Ing. arch. A. Krátková	HLAVNÝ RIEŠITEĽ: Ing. arch. M. Chochoľová	ZODPOVEDNÝ PROJEKTANT: Ing. N. Paulinyová	
MIERKA 1 : 10 000			TECHNICKÉ PRÁCE: Mária Spodniaková	