







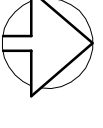


STAV		NÁVRH	
	HRANICA RIEŠENÉHO ÚZEMIA		HRANICA RIEŠENÉHO ÚZEMIA
	OCHRANNÉ PÁSMO PRÍRODNÝCH LIEČIVÝCH ZDROJOV SLIAČ 1. STUPEŇ		OCHRANNÉ PÁSMO PRÍRODNÝCH LIEČIVÝCH ZDROJOV SLIAČ 1. STUPEŇ
	OBYTNÉ ÚZEMIA - PLOCHY ZÁSTAVBY RODINNÝCH DOMOV		OBYTNÉ ÚZEMIA - PLOCHY ZÁSTAVBY RODINNÝCH DOMOV
	ČÍSLO NAVRHOVANEJ LOKALITY OBYTNÉHO ÚZEMIA		ČÍSLO NAVRHOVANEJ LOKALITY OBYTNÉHO ÚZEMIA

OBSTARÁVATEL: MESTO SLIAČ

SPRACOVATEL: ARCH-AT s.r.o. - ING. IVAN RÖHMAN

022008



ZMENY A DOPLNKY Č.02 K

ÚZEMNÉMU PLÁNU MESTA SLIAČ

LOKALITA - OBYTNÁ ZÓNA RYBÁRE -KOPANISKA

KOMPLEXNÝ URBANISTICKÝ VÝKRES A VÝKRES
RIEŠENIA VEREJNÉHO DOPRAVNÉHO VYBAVENIA M 1 : 10 000 03