





NÁVRH NA POZEMKOVÉ ÚPRAVY

-  POZEMKY, KTORÉ SÚ URČENÉ NÁVRHOM NA ODKUP ALEBO VÝMENU DO VLASTNÍCTVA MESTA SLIAČ
-  500 VÝMERA V M2 POTREBNÁ PRE ODKUP ALEBO VÝMENU DO VLASTNÍCTVA MESTA SLIAČ
-  POZEMKY, KTORÉ SÚ URČENÉ NÁVRHOM NA ODPREDAJ ALEBO VÝMENU Z VLASTNÍCTVA MESTA SLIAČ
-  500 VÝMERA V M2 MOŽNÁ PRE ODPREDAJ ALEBO VÝMENU Z VLASTNÍCTVA MESTA SLIAČ

Označenie	Popis	Sektor	Výmera v m2
K1	Odkup pod križovatkou I/69 a cesty III/2449	H3, D1	756
K2	Odkup pod zastávku a verejnú zeleň	H6	239
K3	Odkup pod chodníky pri ulici SNP	R1	362
K4	Odkup pod okružnú križovatkou ul. SNP, Na dolinke, Záhorskeho	D2	588
ODKÚPIŤ		celkom	1945
P1	Odpredaj pre vybavenosť	H3	994
P2	Odpredaj pre vybavenosť	H5	200
P3	Odpredaj pre výstavbu	R1	1420
P4	Odpredaj pre výstavbu	R1	508
ODPREDÁŤ		celkom	3122

ÚZEMNÝ PLÁN ZÓNY SLIAČ

Centrálna mestská zóna

OBJEDNÁVATEĽ / OBSTARÁVATEĽ: Mesto Sliač, Letecká 1, Sliač
 ZHOTOVITEĽ: Ing. arch. Tomáš Sobota - TS design, Banská Bystrica


SPRACOVATEĽSKÝ KOLEKTÍV:
 Hlavný riešiteľ - Urbanizmus: Ing.arch. Tomáš Sobota
 Dopravná infraštruktúra: Ing. Tomáš Kordík
 Vodné hospodárstvo: Ing. Katarína Kováčová
 Električka, telekomunikácie: Ing. Štefan Tropp
 Energetika, zásobovanie teplom: Mgr. Dušan Slašťan

DÁTUM ZHOTOVENIA : September 2018








VÝKRES: MERÍTKO 1 : 1000

VÝKRES VLASTNÍCKYCH VZŤAHOV (doplňujúci výkres)

VYPRACOVALI : Ing. arch. Tomáš Sobota
 KRESLIL : Ing. Monika Reháková










LEGENDA:

-  HRANICA RIEŠENÉHO ÚZEMIA
-  HRANICE PARCEL OPERÁTU KN-C
-  ČÍSLA PARCEL OPERÁTU KN-C
-  HRANICE PARCEL URČENÉHO OPERÁTU (KN-E)
-  ČÍSLA PARCEL URČENÉHO OPERÁTU (KN-E)
-  NAVRHOVANÁ PARCELÁCIA PODĽA NÁVRHU UPN-Z - HRANICE
-  NAVRHOVANÁ PARCELÁCIA - POZEMOK URČENÝ AKO STAVEBNÝ

POZNÁMKA: REPARCELÁCIA JE NAVRHOVANÁ LEN NA POZEMKOH DOTKNUTÝCH NÁVRHOM NOVEJ VÝSTAVBY.

LEGENDA - VLASTNÍCI:

-  KN - C
-  UO - E
-  MESTO
-  ŠTÁT (AJ SPROSTREDKOVANE)
-  PRÁVNICKÁ OSOBA
-  FYZICKÁ OSOBA
-  CIRKEV

POZNÁMKA: STAV JE ZACHYTENÝ PLATNÝ K OKTÓBRU 2017

