

ZOZNAM VPS:

Občianska Vybavenosť
 VO1 Priestory zelene mestského parku v sektore R2
 VO2 Verejné WC

Dopravné vybavenie územia
 VD1 Okružná križovatka Hájniky
 VD2 Okružná križovatka Rybáre
 VD3 Chodníky v území
 VD4 Parkovisko v sektore H1
 VD5 Parkovisko v sektore R2
 VD6 Parkovisko v sektore D2
 VD7 Úprava zastávky MHD

Vodné hospodárstvo
 VV1 Zokruhovanie vodovodu Hájniky
 VV2 Vodovod Hronská ul.
 VV3 Vodovod Rybárska - Mlynská
 VV4 Preložka vodovodu križovatka Hájniky
 VV5 Preložka vodovodu križovatka Rybáre
 VK1 Splašková kanalizácia Hájniky
 VK2 Splašková kanalizácia Hronská
 VK3 Splašková kanalizácia Mlynská
 VK4 Splašková kanalizácia ul. SNP
 VK5 Dažďová kanalizácia Cyklo
 VK6 Dažďová kanalizácia Hájniky
 VK7 Dažďová kanalizácia Hronská
 VK8 Dažďová kanalizácia Mlynská

Energetika
 VE1 Trafostanica T698
 VE2 Sekundárne siete
 VE3 Verejné osvetlenie
 VE4 Trafostanica TOV
 VE5 Preložka plynovodu v križovatke

Zeleň
 VZ1 Plochy a výsadby verejnej zelene parkového charakteru
 VZ2 Plochy a výsadby verejnej zelene izolačnej a sprievodnej

ÚZEMNÝ PLÁN ZÓNY SLIAČ

Centrálna mestská zóna

OBJEDNÁVATEĽ / OBSTARÁVATEĽ: Mesto Sliach, Letecká 1, Sliach
 ZHOTOVITEĽ: Ing. arch. Tomáš Sobota - TS design, Banská Bystrica


SPRACOVATEĽSKÝ KOLEKTÍV:
 Hlavný riešiteľ - Urbanizmus: Ing.arch. Tomáš Sobota
 Dopravná infraštruktúra: Ing. Tomáš Kordík
 Vodné hospodárstvo: Ing. Katarína Kováčová
 Električka, telekomunikácie: Ing. Štefan Tropp
 Energetika, zásobovanie teplom: Mgr. Dušan Slašťan

DÁTUM ZHOTOVENIA: September 2018

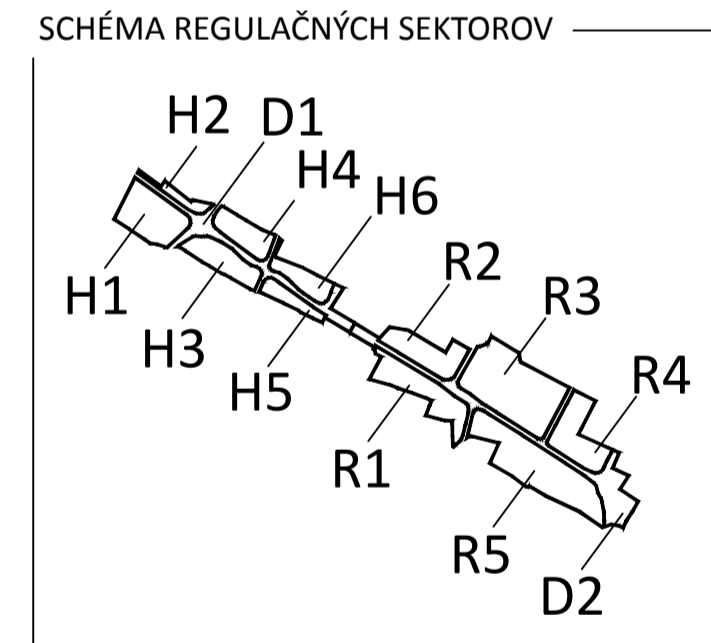
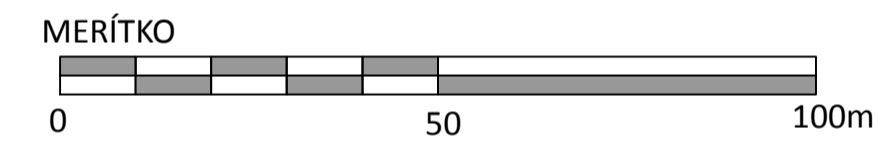
VÝKRES: MERÍTKO 1 : 1000

VÝKRES VEREJNOPROSPEŠNÝCH STAVIEB

VYPRACOVALI: Ing. arch. Tomáš Sobota
 KRESLIL: Ing. arch. Tomáš Sobota



6



LEGENDA :

| STAV | NÁVRH | OPIS |
|------|-------|---|
| | | HRANICA RIEŠENÉHO ÚZEMIA |
| | | HRANICE PARCEL V REGISTRU "KN-C" (VONKAJŠIA / DELIACA) |
| | | HRANICE REGULACNYCH SEKTOROV S OZNAČENÍM SEKTORU |
| | | PRÍSTREŠOK ZASTÁVKY AUTOBUSU STAV/ NA ODSTRÁNENIE, NÁVRH |
| | | VEREJNÉ WC S PRÍSLUŠENSTVOM |
| | | MIESTO S INFORMÁCIAMI (ÚRADNÁ TABUĽA) |
| | | STAVEBNÉ OBJEKTY - BUDOVY |
| | | VENČÍSKO PRE PSY S PRÍSLUŠENSTVOM (STAV NA LIKVIDÁCIU) |
| | | OBJEKTY URČENÉ NA ASANÁCIU ALEBO PREMIESTNENIE |
| | | STROMY STROMORADÍ, ALEJÍ, SKUPÍN A SOLITÉRY (TVORIACE KOMPOZIČNÉ PRVKY) |
| | | STROMY URČENÉ NA VÝRUB |
| | | VODNÉ PLOCHY A TOKY |
| | | SPLAŠKOVÁ KANALIZÁCIA S OZNAČENÍM DIMENZIE |
| | | DAŽĎOVÁ KANALIZÁCIA S OZNAČENÍM DIMENZIE |
| | | VÝUSTNÝ OBJEKT DAŽĎOVEJ KANALIZÁCIE SO SPÁTNOU KLAPKOU |
| | | VODOVOD S OZNAČENÍM DIMENZIE |
| | | STREDNOTLAKOVÝ PLYNOVOD |
| | | VN 22 KV VEDENIE V ZEMI, OCHRANNÉ PÁSMO 1,0 M |
| | | KIOSKOVÁ TRAFOSTANICA 22/0.4 KV, 250 KVA (S REZERVOU) |
| | | POULIČNÉ STOŽIAROVÉ SVIETIDLÁ VO S VÝLOŽNÍKOM |
| | | PARKOVÉ SVIETIDLÁ VO |
| | | POZEMKY POD VEREJNOPROSPEŠNÉ STAVBY |
| | | POZEMKY POD VEREJNOPROSPEŠNÉ STAVBY V DOPRAVE |
| | | HRANICE PARCEL OPERÁTU KN-C |
| | | VNÚTORNÉ ČIARY PARCEL OPERÁTU KN-C |
| | | ČÍSLA PARCEL OPERÁTU KN-C |
| | | HRANICE PARCEL URČENÉHO OPERÁTU (KN-E) |
| | | ČÍSLA PARCEL URČENÉHO OPERÁTU (KN-E) |

