

ÚZEMNÝ PLÁN ZÓNY SLIAČ

Centrálna mestská zóna

OBJEDNÁVATEĽ / OBSTARÁVATEĽ: Mesto Sliač, Letecká 1, Sliač
ZHOTOVITEĽ: Ing. arch. Tomáš Sobota - TS design, Banská Bystrica

SPRACOVATEĽSKÝ KOLEKTÍV:

Hlavný riešiteľ - Urbanizmus: Ing.arch. Tomáš Sobota
Dopravná infraštruktúra: Ing. Tomáš Kordík
Vodné hospodárstvo: Ing. Katarína Kováčová
Elektrika, telekomunikácie: Ing. Štefan Tropp
Energetika, zásobovanie teplom: Mgr. Dušan Slašťan

DÁTUM ZHOTOVENIA : September 2018

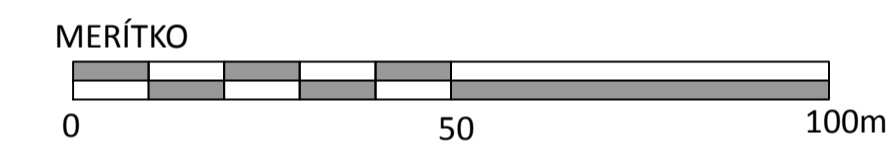
VÝKRES: MERÍTKO 1 : 1000

VÝKRES VEREJNEJ DOPRAVNEJ VYBAVENOSTI

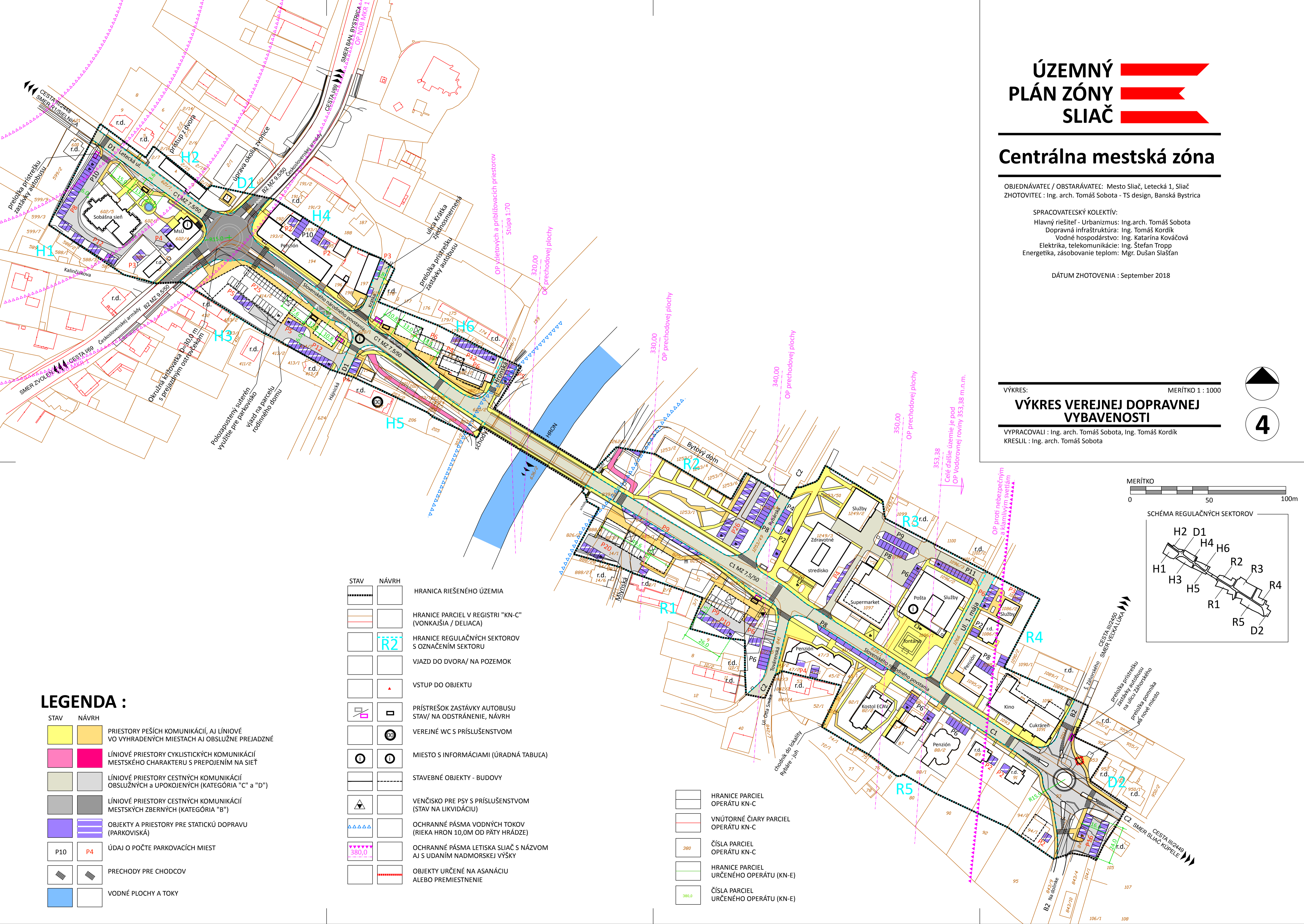
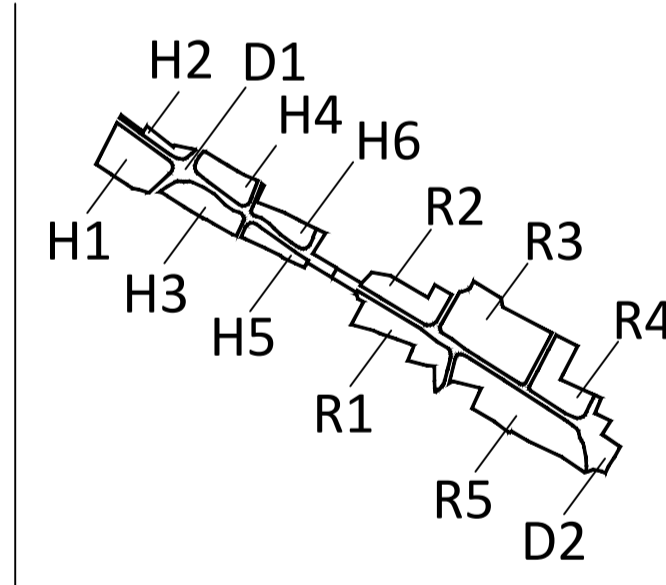
VYPRACOVALI : Ing. arch. Tomáš Sobota, Ing. Tomáš Kordík
KRESLIL : Ing. arch. Tomáš Sobota



4



SCHEMA REGULAČNÝCH SEKTOROV



LEGENDA :

STAV	NÁVRH	OPIS
		PRÍSTORIE PEŠÍCH KOMUNIKÁCIÍ, AJ LÍNIOVÉ VO VYHRADENÝCH MIESTACH AJ OBSLUŽNE PREJADZNE
		LÍNIOVÉ PRÍSTORIE CYKLISTICKÝCH KOMUNIKÁCIÍ MESTSKÉHO CHARAKTERU S PREPOJENÍM NA SIETĚ
		LÍNIOVÉ PRÍSTORIE CESTNÝCH KOMUNIKÁCIÍ OBSLUŽNÝCH a UPOKOJENÝCH (KATEGÓRIA "C" a "D")
		LÍNIOVÉ PRÍSTORIE CESTNÝCH KOMUNIKÁCIÍ MESTSKÝCH ZBERNÝCH (KATEGÓRIA "B")
		OBJEKTY A PRÍSTORIE PRE STATICKÚ DOPRAVU (PARKOVISKÁ)
		ÚDAJ O POČTE PARKOVACÍCH MIEST
		PRÉCHODY PRE CHODCOV
		VODNÉ PLOCHY A TOKY

STAV	NÁVRH	OPIS
		HRANICA RIEŠENÉHO ÚZEMIA
		HRANICE PARCEL V REGISTRI "KN-C" (VONKAJŠIA / DELIACA)
		HRANICE REGULAČNÝCH SEKTOROV S OZNAČENÍM SEKTORU
		VIAZD DO DVORA/ NA POZEMOK
		VSTUP DO OBJEKTU
		PRÍSTREŠOK ZASTÁVKY AUTOBUSU STAV/ NA ODSTRÁNENIE, NÁVRH
		VEREJNÉ WC S PRÍSLUŠENSTVOM
		MIESTO S INFORMÁCIAMI (ÚRADNÁ TABUĽA)
		STAVEBNÉ OBJEKTY - BUDOVY
		VENČISKO PRE PSY S PRÍSLUŠENSTVOM (STAV NA LIKVIDÁCIU)
		OCHRANNÉ PÁSMO VODNÝCH TOKOV (RIEKA HRON 10,0M OD PÁTY HRADZE)
		OCHRANNÉ PÁSMO LETISKA SLIAČ S NÁZVOM AJ S UDANÍM NADMORSKEJ VÝŠKY
		OBJEKTY URČENÉ NA ASANÁCIU ALEBO PREMIESTNENIE

	HRANICE PARCEL OPERÁTU KN-C
	VNÚTORNÉ ČIARY PARCEL OPERÁTU KN-C
	ČÍSLA PARCEL OPERÁTU KN-C
	HRANICE PARCEL URČENÉHO OPERÁTU (KN-E)
	ČÍSLA PARCEL URČENÉHO OPERÁTU (KN-E)