








-  HRANICA RIEŠENÉHO ÚZEMIA
-  826/2 PARCELA REGISTER KATASTRA "C"
-  1838 PARCELA REGISTER KATASTRA "E"
-  NAVRHOVANÁ PARCELÁCIA

OCHRANNÉ PÁSMA

- RIEŠENÉ ÚZEMIE SPADÁ DO OCHRANNÉHO PÁSMA 2 STUPŇA PRÍR. LIEČIVÝCH ZDROJOV
- RIEŠENÉ ÚZEMIE ZASAHUJE DO OCHRANNÝCH PÁSIEM LETISKA SLIAČ :
 - JE POD OP VODOROV. ROVINY 353,38 M.N.M.
 - SPADÁ POD OP PRECHODOVÝCH PLŔCH A KLAMLIVÝM SVETLÁM
 - SPADÁ POD OP VZLETOVÝCH A PŘIBLIŽOVACÍCH PRIESTOROV 322,0 M.N.M.

LEGENDA CIVILNEJ OCHRANY

-  JEDNODUCHÝ ÚKRYT BODOVANÝ SVOJOPOMOCNE S PRÍSL. KAPACITOU
-  NAVRHOVANÉ RODINNÉ DOMY
-  45 OZNAČENIE PARCELY S VÝMEROU 771 M²

**ÚZEMNÝ PLÁN ZÓNY SLIAČ RYBÁRE - JUH, BLOK 2**

STUPEŇ PD : ÚZEMNÝ PLÁN ZÓNY
 OBSTARÁVATEL : MESTO SLIAČ, LETECKÁ ULICA 1, 96231 SLIAČ
 SPRACOVATEL : ING. ARCH. MARTIN REPICKÝ
 KOZÁČEKA 13, 96001 ZVOLEN
 DÁTUM : M A R E C 2 0 1 8

